











SENTIERS DE SKI DE RANDONNÉE, DE RAQUETTES ET PÉDESTRES

Sentiers de ski de randonnée

- 1** Castor 2,3 km
- 2** Petit rocher 3,6 km
- 3** Falaise 3,1 km
- 4** Sommet 1,8 km
- 5** Glacier 2,5 km

-  Intermédiaire
(facile avec quelques descentes intermédiaires)
-  Difficile
(intermédiaire avec quelques descentes difficiles)

Sentiers de raquettes et pédestres

- Lac Beaupré 2,5 km 
- Sentier de la sagesse 1,4 km 
- Le Grand Tour 2,1 km 
- La Boucle 1,4 km 
- Lac des Castors 1,6 km 
- Sentier des Frères 0,7 km 
- Tour du Lac Beaupré 3 km 
- Le Détour 1,4 km 

-  Relais
-  Accueil
-  Point d'observation
-  Refuge

Circuits suggérés (ski de fond)

Nom du circuit	Distance à parcourir	Sentier à suivre
Castor (raccourci)	1,7 km	1
	2,3 km	1
Petit rocher	8,5 km	1 - 3 - 2 - 1
Falaise	5,5 km	1 - 3 - 1
Sommet	10,7 km	1 - 3 - 2 - 4 - 3 - 1
Glacier	8 km	1 - 3 - 5 - 3 - 1
	11,2 km	1 - 3 - 2 - 4 - 3 - 5 - 3 - 1

